



**PRÉFET
DES VOSGES**

*Liberté
Égalité
Fraternité*

**Direction départementale
des territoires des Vosges**

**Arrêté n° 382/2021/DDT du 08 décembre 2021
relatif au droit à l'information des citoyens
sur les risques naturels, miniers et technologiques majeurs**

Dossier départemental des risques majeurs (DDRM)

Le préfet des Vosges,
Chevalier de la Légion d'honneur,
Chevalier de l'ordre national du Mérite,

- Vu le code général des collectivités territoriales ;
- Vu le code de l'environnement, notamment les articles L 125-2 et R 125-9 à R 125-14 ;
- Vu le décret n° 2004-374 du 29 avril 2004 modifié relatif aux pouvoirs des préfets, à l'organisation et à l'action des services de l'État dans les régions et départements ;
- Vu le décret n° 2010-1254 du 22 octobre 2010 relatif à la prévention du risque sismique ;
- Vu le décret n° 2010-1255 du 22 octobre 2010 portant délimitation des zones de sismicité du territoire français ;
- Vu le décret du 28 octobre 2020 nommant M. Yves SEGUY, préfet des Vosges ;
- Vu l'arrêté ministériel du 9 février 2005 relatif à l'affichage des consignes de sécurité devant être portées à la connaissance du public ;
- Vu l'arrêté ministériel du 27 juin 2018 portant délimitation des zones à potentiel radon du territoire français ;

CONSIDÉRANT l'obligation d'informer les citoyens sur les risques naturels, miniers et technologiques majeurs de leur commune ;

CONSIDÉRANT la nécessité de mettre à jour tous les 5 ans le dossier départemental des risques majeurs du département ;

Sur proposition du directeur départemental des territoires,

Arrête :

Article 1^{er} - L'information des citoyens sur les risques naturels, miniers et technologiques majeurs auxquels ils sont susceptibles d'être exposés dans le département des Vosges est consignée dans le dossier départemental des risques majeurs (DDRM) annexé au présent arrêté.

Article 2 - Cette information est complétée par le document d'information communal sur les risques majeurs (DICRIM) ainsi que par l'affichage des consignes de sécurité conformément à l'article R 125-11 du code de l'environnement pour les communes dont la liste est annexée au présent arrêté.

Article 3 - La liste des communes concernées est mise à jour annuellement et figure en annexe.

Article 4 - Le dossier départemental des risques majeurs est consultable en préfecture des Vosges, sous-préfectures et mairies du département ainsi qu'à partir du site internet des services de l'État (<http://www.vosges.gouv.fr>).

Article 5 - L'arrêté n° 406/2020/DDT du 30 décembre 2020 relatif à la mise à jour annuelle de la liste des communes soumises à obligation d'information préventive et l'arrêté n° 682/2016/DDT du 7 décembre 2016 relatif au droit à l'information des citoyens sur les risques naturels et technologiques majeurs ainsi que le dossier départemental des risques majeurs du 7 décembre 2016 sont abrogés.

Article 6 - Le secrétaire général de la préfecture, le directeur départemental des territoires, les maires des communes concernées et les présidents des communautés de communes concernées sont chargés, chacun en ce qui le concerne, de l'exécution du présent arrêté qui sera publié au recueil des actes administratifs de la préfecture.

Fait à Epinal, le 08 décembre 2021










Le préfet,
SIGNE
Yves SEGUY

Délais et voies de recours :

Le présent arrêté peut faire l'objet d'un recours contentieux devant le tribunal administratif de Nancy dans les deux mois à compter de sa notification ou de sa publication.










Annexe à l'arrêté n° 382/2021/DDT

Liste des communes à risques majeurs du département des Vosges

INSEE	COMMUNE	INONDATION 	SEISME 	MOUVEMENTS DE TERRAIN 	RADON 	RISQUE INDUSTRIEL 	TMD ROUTE OU FERRE 	TMD DESCENTE A FORTE DECLIVITE 	TMD CANALISATION 	BARRAGE 
88001	LES ABLEUVENETTES	•	Faible	Retrait gonflement argiles	Zone 1					
88002	AHEVILLE		Faible	Retrait gonflement argiles	Zone 1				•	
88003	AINGEVILLE	•	Très faible	Retrait gonflement argiles	Zone 1		Route		•	
88004	AINVELLE	•	Faible	Retrait gonflement argiles	Zone 1					
88005	ALLARMONT	•	Modéré		Zone 1					
88006	AMBACOURT	PPRni Madon Centre	Très faible	Retrait gonflement argiles	Zone 1				•	
88007	AMEUVILLE	•	Faible	Retrait gonflement argiles	Zone 1				•	
88008	ANGLEMONT		Faible	Retrait gonflement argiles	Zone 1					
88009	ANOULD	PPRni Meurthe	Modéré		Zone 3					
88010	AOUZE	•	Très faible	Retrait gonflement argiles	Zone 2		Route		•	
88011	ARCHES	PPRni Moselle Amont	Modéré		Zone 3					
88012	ARCHETTES	PPRni Moselle Amont	Modéré	Retrait gonflement argiles	Zone 3					
88013	AROFFE	•	Très faible	Retrait gonflement argiles	Zone 2		Route		•	
88014	LES ARRENTES-DE-CORCIEUX		Modéré	Retrait gonflement argiles	Zone 3			•		
88015	ATTIGNEVILLE	PPRni Vair et Petit Vair	Très faible	Retrait gonflement argiles	Zone 1					
88016	ATTIGNY	PPRni Saône Amont	Faible	Retrait gonflement argiles	Zone 1				•	
88017	AULNOIS		Très faible	Retrait gonflement argiles	Zone 1					
88019	AUTIGNY-LA-TOUR	PPRni Vair et Petit Vair	Très faible	Retrait gonflement argiles	Zone 1					
88020	AUTREVILLE	•	Très faible	Retrait gonflement argiles	Zone 1		Route			
88021	AUTREY	PPRni Mortagne	Modéré	Retrait gonflement argiles	Zone 2					
88022	AUZAINVILLIERS		Très faible	Retrait gonflement argiles	Zone 1		Route		•	
88023	AVILLERS		Faible	Retrait gonflement argiles	Zone 1				•	
88024	AVRAINVILLE	•	Très faible	Retrait gonflement argiles	Zone 1				•	
88025	AVRANVILLE		Très faible		Zone 1					
88026	AYDOILLES		Modéré	Retrait gonflement argiles	Zone 1					
88027	BADMENIL-AUX-BOIS	•	Faible	Retrait gonflement argiles	Zone 1					
88028	LA BAFFE		Modéré		Zone 1					
88029	LA VOGUE-LES-BAINS	•	Modéré	Retrait gonflement argiles	Zone 2			•		
88030	BAINVILLE-AUX-SAULES	PPRni Madon Amont	Faible	Retrait gonflement argiles	Zone 1				•	
88031	BALLEVILLE	PPRni Vair et Petit Vair	Très faible	Retrait gonflement argiles	Zone 2		Route			
88032	BAN-DE-LAVELINE	•	Modéré		Zone 3					
88033	BAN-DE-SAPT		Modéré		Zone 3					
88106	BAN-SUR-MEURTHE-CLEFCY	•	Modéré	Retrait gonflement argiles	Zone 3					
88035	BARBEY-SEROUX		Modéré		Zone 3					
88036	BARVILLE	PPRni Vair et Petit Vair	Très faible	Retrait gonflement argiles	Zone 1					
88037	BASSE-SUR-LE-RUPT	PPRni Moselotte	Modéré		Zone 3			•		










Annexe à l'arrêté n° 382/2021/DDT

Liste des communes à risques majeurs du département des Vosges

INSEE	COMMUNE	INONDATION 	SEISME 	MOUVEMENTS DE TERRAIN 	RADON 	RISQUE INDUSTRIEL 	TMD ROUTE OU FERRE 	TMD DESCENTE A FORTE DECLIVITE 	TMD CANALISATION 	BARRAGE 
88038	BATTEXY	PPRni Madon Aval	Très faible	Retrait gonflement argiles	Zone 1					
88039	BAUDRICOURT	•	Très faible	Retrait gonflement argiles	Zone 1					
88040	BAYECOURT	•	Modéré	Retrait gonflement argiles	Zone 1					
88041	BAZEGNEY	•	Faible	Retrait gonflement argiles	Zone 1					
88042	BAZIEN	•	Faible	Retrait gonflement argiles	Zone 1					
88043	BAZOILLES-ET-MENIL	•	Faible	Retrait gonflement argiles	Zone 1					
88044	BAZOILLES-SUR-MEUSE	PPRni Meuse	Très faible	Retrait gonflement argiles	Zone 1		Ferré	•		
88045	BEAUFREMONT		Très faible	Retrait gonflement argiles	Zone 1					
88046	BEAUMENIL	PPRni Vologne	Modéré		Zone 3			•		
88047	BEGNECOURT	PPRni Madon Amont	Faible	Retrait gonflement argiles	Zone 1					
88048	BELLEFONTAINE	•	Modéré	Retrait gonflement argiles	Zone 3					
88049	BELMONT-LES-DARNEY	•	Faible	Retrait gonflement argiles	Zone 1			•	•	
88050	BELMONT-SUR-BUTTANT		Modéré		Zone 3					
88051	BELMONT-SUR-VAIR	PPRni Vair et Petit Vair	Très faible	Retrait gonflement argiles	Zone 2				•	
88052	BELRUPT	PPRni Saône Amont	Faible	Retrait gonflement argiles	Zone 1					
88053	BELVAL		Modéré		Zone 3			Accident du 10/04/85		
88054	BERTRIMOUTIER	•	Modéré		Zone 1					
88055	BETTEGNEY-SAINT-BRICE		Faible	Retrait gonflement argiles	Zone 1					
88056	BETTONCOURT	PPRni Madon Aval	Très faible	Retrait gonflement argiles	Zone 1				•	
88057	LE BEULAY	•	Modéré		Zone 3					
88058	BIECOURT	•	Très faible	Retrait gonflement argiles	Zone 1				•	
88059	BIFFONTAINE		Modéré		Zone 3					
88060	BLEMEREY		Très faible	Retrait gonflement argiles	Zone 1				•	
88061	BLEURVILLE		Faible	Retrait gonflement argiles	Zone 1			•	•	
88062	BLEVAINCOURT	PPRni prescrit	Très faible	Retrait gonflement argiles	Zone 1		Route		•	
88063	BOCQUEGNEY	•	Faible		Zone 1					
88064	BOIS-DE-CHAMP		Modéré		Zone 1					
88065	BONVILLET	PPRni Saône Amont	Faible	Retrait gonflement argiles	Zone 1			•	•	
88066	BOULAINCOURT		Très faible	Retrait gonflement argiles	Zone 1					
88068	LA BOURGONCE		Modéré	Retrait gonflement argiles	Zone 3					
88069	BOUXIERES-AUX-BOIS		Faible	Retrait gonflement argiles	Zone 1					
88070	BOUXURULLES		Faible	Retrait gonflement argiles	Zone 1				•	
88071	BOUZEMONT		Faible	Retrait gonflement argiles	Zone 1					
88073	BRANTIGNY	•	Faible	Retrait gonflement argiles	Zone 1					
88074	BRECHAINVILLE	•	Très faible		Zone 1					
88075	LA BRESSE	PPRni Moselotte	Modéré	Retrait gonflement argiles	Zone 3			•		•












Annexe à l'arrêté n° 382/2021/DDT

Liste des communes à risques majeurs du département des Vosges

INSEE	COMMUNE	INONDATION 	SEISME 	MOUVEMENTS DE TERRAIN 	RADON 	RISQUE INDUSTRIEL 	TMD ROUTE OU FERRE 	TMD DESCENTE A FORTE DECLIVITE 	TMD CANALISATION 	BARRAGE 
88076	BROUVELIEURES		Modéré		Zone 1			•		
88077	BRU	•	Faible	Retrait gonflement argiles	Zone 1					
88078	BRUYERES		Modéré		Zone 3			•		
88079	BULGNEVILLE	•	Très faible	Retrait gonflement argiles	Zone 1		Route		•	
88080	BULT		Faible		Zone 1					
88081	BUSSANG	PPRni Moselle Amont	Modéré		Zone 3			•		
88465	CAPAVENIR VOSGES	PPRni Moselle Aval	Modéré	Retrait gonflement argiles	Zone 2	•	Ferré			•
88082	CELLES-SUR-PLAINE	•	Faible		Zone 1					•
88083	CERTILLEUX	•	Très faible	Retrait gonflement argiles	Zone 1					
88084	CHAMAGNE	PPRni Moselle Aval	Très faible		Zone 1		Ferré		•	
88085	CHAMPDRAY		Modéré		Zone 3			•		
88086	CHAMP-LE-DUC	PPRni Vologne	Modéré		Zone 3					
88087	CHANTRAINE		Modéré	Retrait gonflement argiles	Zone 1			•		
88088	LA CHAPELLE-AUX-BOIS		Modéré	Retrait gonflement argiles	Zone 3					
88089	LA CHAPELLE-DEVANT-BRUYERES		Modéré		Zone 3			•		
88090	CHARMES	PPRni Moselle Aval	Très faible	Retrait gonflement argiles	Zone 1		Ferré		•	
88091	CHARMOIS-DEVANT-BRUYERES	•	Modéré		Zone 1					
88092	CHARMOIS-L'ORGUEILLEUX	•	Modéré	Retrait gonflement argiles	Zone 1					
88093	CHATAS		Modéré		Zone 3					
88094	CHATEL-SUR-MOSELLE	PPRni Moselle Aval	Faible	Retrait gonflement argiles	Zone 1		Ferré			
88095	CHATENOIS	PPRni Vair et Petit Vair	Très faible	Retrait gonflement argiles	Zone 2		Route	•		
88096	CHATILLON-SUR-SAONE	PPRni Saône Amont	Faible	Retrait gonflement argiles	Zone 1					
88097	CHAUFFECOURT	PPRni Madon Centre	Très faible	Retrait gonflement argiles	Zone 1					
88098	CHAUMOUSEY	•	Modéré	Retrait gonflement argiles	Zone 1					•
88099	CHAVELOT	PPRni Moselle Aval	Modéré		Zone 1		Ferré			
88100	CHEF-HAUT		Très faible	Retrait gonflement argiles	Zone 2					
88101	CHENIMENIL	PPRni Vologne	Modéré		Zone 1					
88102	CHERMISEY		Très faible		Zone 1					
88103	CIRCOURT	•	Faible	Retrait gonflement argiles	Zone 2					
88104	CIRCOURT-SUR-MOUZON	PPRni prescrit	Très faible	Retrait gonflement argiles	Zone 1					
88105	CLAUDON	PPRni Saône Amont	Faible	Retrait gonflement argiles	Zone 1				•	
88107	CLEREY-LA-COTE	•	Très faible	Retrait gonflement argiles	Zone 1				•	
88108	LE CLERJUS		Modéré	Retrait gonflement argiles	Zone 1					
88109	CLEURIE		Modéré	Retrait gonflement argiles	Zone 3					
88110	CLEZENTAINE		Faible		Zone 1					
88111	COINCHES	•	Modéré		Zone 3					










Annexe à l'arrêté n° 382/2021/DDT

Liste des communes à risques majeurs du département des Vosges

INSEE	COMMUNE	INONDATION 	SEISME 	MOUVEMENTS DE TERRAIN  	RADON 	RISQUE INDUSTRIEL 	TMD ROUTE OU FERRE 	TMD DESCENTE A FORTE DECLIVITE  	TMD CANALISATION 	BARRAGE 
88113	COMBRIMONT	•	Modéré		Zone 1					
88114	CONTREXEVILLE	PPRni Vair et Petit Vair	Très faible	Retrait gonflement argiles	Zone 2					
88115	CORCIEUX		Modéré		Zone 3			•		
88116	CORNIMONT	PPRni Moselotte	Modéré	Retrait gonflement argiles	Zone 3			•		•
88117	COURCELLES-SOUS-CHATENOIS		Très faible	Retrait gonflement argiles	Zone 1					
88118	COUSSEY	PPRni Meuse	Très faible	Retrait gonflement argiles	Zone 1		Ferré			
88119	CRAINVILLIERS	•	Très faible	Retrait gonflement argiles	Zone 2					
88120	LA CROIX-AUX-MINES		Modéré		Zone 3					
88121	DAMAS-AUX-BOIS	•	Faible	Retrait gonflement argiles	Zone 1					
88122	DAMAS-ET-BETTEGNEY	•	Faible	Retrait gonflement argiles	Zone 1					
88123	DAMBLAIN	•	Très faible	Retrait gonflement argiles	Zone 1		Route		•	
88124	DARNEY	PPRni Saône Amont	Faible	Retrait gonflement argiles	Zone 1			•	•	
88125	DARNEY-AUX-CHENES		Très faible	Retrait gonflement argiles	Zone 1					
88126	DARNIEULLES	•	Modéré	Retrait gonflement argiles	Zone 1					•
88127	DEINVILLERS	PPRni Mortagne	Faible		Zone 1					
88128	DENIPAIRE	•	Modéré		Zone 3					
88129	DERBAMONT		Faible	Retrait gonflement argiles	Zone 1					
88130	DESTORD		Modéré	Retrait gonflement argiles	Zone 1			•		
88131	DEYCIMONT	PPRni Vologne	Modéré		Zone 3					
88132	DEYVILLERS	•	Modéré	Retrait gonflement argiles	Zone 1					
88133	DIGNONVILLE		Modéré	Retrait gonflement argiles	Zone 1					
88134	DINOZE	PPRni Moselle Centre	Modéré		Zone 3					
88135	DOCELLES	PPRni Vologne	Modéré		Zone 3					
88136	DOGNEVILLE	PPRni Moselle Aval	Modéré	Retrait gonflement argiles	Zone 1					
88137	DOLAINCOURT		Très faible	Retrait gonflement argiles	Zone 1					
88138	DOMBASLE-DEVANT-DARNEY		Faible	Retrait gonflement argiles	Zone 1				•	
88139	DOMBASLE-EN-XAINTOIS		Très faible	Retrait gonflement argiles	Zone 1				•	
88140	DOMBROT-LE-SEC		Faible	Retrait gonflement argiles	Zone 1			•		
88141	DOMBROT-SUR-VAIR	PPRni Vair et Petit Vair	Très faible	Retrait gonflement argiles	Zone 1		Route			
88142	DOMEVRE-SUR-AVIERE	•	Modéré	Retrait gonflement argiles	Zone 1					•
88143	DOMEVRE-SUR-DURBION	•	Faible		Zone 1					
88144	DOMEVRE-SOUS-MONTFORT	•	Faible	Retrait gonflement argiles	Zone 1					
88145	DOMFAING		Modéré		Zone 3			•		
88146	DOMJULIEN		Très faible	Retrait gonflement argiles	Zone 1			•	•	
88147	DOMMARTIN-AUX-BOIS	•	Modéré	Retrait gonflement argiles	Zone 1					
88148	DOMMARTIN-LES-REMIREMONT	PPRni Moselle Amont	Modéré		Zone 3					
88149	DOMMARTIN-LES-VALLOIS		Faible	Retrait gonflement argiles	Zone 1				•	










Annexe à l'arrêté n° 382/2021/DDT

Liste des communes à risques majeurs du département des Vosges

INSEE	COMMUNE	INONDATION 	SEISME 	MOUVEMENTS DE TERRAIN 	RADON 	RISQUE INDUSTRIEL 	TMD ROUTE OU FERRE 	TMD DESCENTE A FORTE DECLIVITE 	TMD CANALISATION 	BARRAGE 
88150	DOMMARTIN-SUR-VRAINE	•	Très faible	Retrait gonflement argiles	Zone 2				•	
88151	DOMPAIRE	•	Faible		Zone 1					
88152	DOMPIERRE	•	Modéré	Retrait gonflement argiles	Zone 1					
88153	DOMPTAIL		Faible	Retrait gonflement argiles	Zone 1			•		
88154	DOMREMY-LA-PUCELLE	PPRNi Meuse	Très faible	Retrait gonflement argiles	Zone 1					
88155	DOMVALLIER	•	Très faible	Retrait gonflement argiles	Zone 1					
88156	DONCIERES	•	Faible	Retrait gonflement argiles	Zone 1					
88157	DOUNOUX		Modéré	Retrait gonflement argiles	Zone 3					
88158	ELOYES	PPRNi Moselle Amont	Modéré		Zone 1					
88159	ENTRE-DEUX-EAUX		Modéré		Zone 3					
88160	EPINAL	PPRNi Moselle Centre	Modéré	Retrait gonflement argiles	Zone 3		Ferré	•		
88161	ESCLES	PPRNi Madon Amont	Faible	Retrait gonflement argiles	Zone 1					
88162	ESLEY		Faible	Retrait gonflement argiles	Zone 1				•	
88163	ESSEGNEY	PPRNi Moselle Aval	Faible	Retrait gonflement argiles	Zone 1		Ferré			
88164	ESTRENNES	•	Faible	Retrait gonflement argiles	Zone 1					
88165	ETIVAL-CLAIREFONTAINE	PPRNi Meurthe	Modéré	Retrait gonflement argiles	Zone 3					•
88166	EVAUX-ET-MENIL		Faible	Retrait gonflement argiles	Zone 1					
88167	FAUCOMPIERRE		Modéré		Zone 3					
88168	FAUCONCOURT		Faible	Retrait gonflement argiles	Zone 1					
88169	FAYS		Modéré		Zone 3					
88170	FERDRUPT	PPRNi Moselle Amont	Modéré		Zone 3					
88171	FIGNEVELLE	PPRNi Saône Amont	Faible	Retrait gonflement argiles	Zone 1					
88172	FIMENIL	PPRNi Vologne	Modéré		Zone 3					
88173	FLOREMONT		Très faible	Retrait gonflement argiles	Zone 1				•	
88174	FOMEREY	•	Modéré	Retrait gonflement argiles	Zone 2					
88175	FONTENAY		Modéré	Retrait gonflement argiles	Zone 1					
88176	FONTENOY-LE-CHATEAU	PPRNi Cône	Modéré	Retrait gonflement argiles	Zone 1					
88177	LA FORGE	•	Modéré	Retrait gonflement argiles	Zone 3					
88178	LES FORGES		Modéré	Retrait gonflement argiles	Zone 1					
88179	FOUCHECOURT		Faible	Retrait gonflement argiles	Zone 1					
88180	FRAIN	•	Faible	Retrait gonflement argiles	Zone 1					
88181	FRAIZE	•	Modéré		Zone 3					
88182	FRAPELLE	•	Modéré		Zone 3					
88183	FREBECOURT	PPRNi Meuse	Très faible	Retrait gonflement argiles	Zone 1		Ferré			
88184	FREMIFONTAINE		Modéré		Zone 2					
88185	FRENELLE-LA-GRANDE		Très faible	Retrait gonflement argiles	Zone 1					
88186	FRENELLE-LA-PETITE		Très faible	Retrait gonflement argiles	Zone 1				•	










Annexe à l'arrêté n° 382/2021/DDT

Liste des communes à risques majeurs du département des Vosges

INSEE	COMMUNE	INONDATION 	SEISME 	MOUVEMENTS DE TERRAIN 	RADON 	RISQUE INDUSTRIEL 	TMD ROUTE OU FERRE 	TMD DESCENTE A FORTE DECLIVITE 	TMD CANALISATION 	BARRAGE 
88187	FRENOIS	PPRNi Madon Amont	Faible	Retrait gonflement argiles	Zone 1				•	
88188	FRESSE-SUR-MOSELLE	PPRNi Moselle Amont	Modéré		Zone 3					
88189	FREVILLE		Très faible	Retrait gonflement argiles	Zone 1					
88190	FRIZON	•	Faible	Retrait gonflement argiles	Zone 2					•
88192	GELVECOURT-ET-ADOMPT	•	Faible	Retrait gonflement argiles	Zone 1					
88193	GEMAINGOUTTE		Modéré		Zone 3					
88194	GEMMELAINCOURT	•	Très faible	Retrait gonflement argiles	Zone 2				•	
88195	GENDREVILLE	•	Très faible	Retrait gonflement argiles	Zone 1					
88196	GERARDMER	PPRNi Vologne	Modéré	Retrait gonflement argiles	Zone 3			•		
88197	GERBAMONT		Modéré	Retrait gonflement argiles	Zone 3					
88198	GERBEPAL		Modéré	Retrait gonflement argiles	Zone 3			•		
88199	GIGNEVILLE		Faible	Retrait gonflement argiles	Zone 1					
88200	GIGNEY		Faible	Retrait gonflement argiles	Zone 1					
88201	GIRANCOURT		Modéré	Retrait gonflement argiles	Zone 1					
88202	GIRCOURT-LES-VIEVILLE	•	Très faible	Retrait gonflement argiles	Zone 1				•	
88203	GIRECOURT-SUR-DURBION	•	Modéré	Retrait gonflement argiles	Zone 1					
88205	GIRMONT-VAL-D'AJOL		Modéré	Retrait gonflement argiles	Zone 3					
88206	GIRONCOURT-SUR-VRAINE	•	Très faible	Retrait gonflement argiles	Zone 1					
88208	GODONCOURT	PPRNi Saône Amont	Faible	Retrait gonflement argiles	Zone 1				•	
88209	GOLBEY	PPRNi Moselle Centre	Modéré	Retrait gonflement argiles	Zone 1	Seveso seuil haut PPRt	Ferré			
88210	GORHEY	•	Faible	Retrait gonflement argiles	Zone 1					
88212	GRAND		Très faible	Retrait gonflement argiles	Zone 1					
88213	LA GRANDE-FOSSE		Modéré		Zone 3					
88214	GRANDRUPT-DE-BAINS		Faible		Zone 1					
88215	GRANDRUPT		Modéré		Zone 3					
88216	GRANDVILLERS		Modéré	Retrait gonflement argiles	Zone 1					
88218	GRANGES-AUMONTZEY	PPRNi Vologne	Modéré		Zone 3					
88219	GREUX	PPRNi Meuse	Très faible	Retrait gonflement argiles	Zone 1					
88220	GRIGNONCOURT	PPRNi Saône Amont	Faible	Retrait gonflement argiles	Zone 1					
88221	GRUEY-LES-SURANCE		Modéré		Zone 1					
88222	GUGNECOURT		Modéré	Retrait gonflement argiles	Zone 1					
88223	GUGNEY-AUX-AULX		Faible	Retrait gonflement argiles	Zone 1					
88224	HADIGNY-LES-VERRIERES		Faible	Retrait gonflement argiles	Zone 1					
88225	HADOL	•	Modéré	Retrait gonflement argiles	Zone 3					
88226	HAGECOURT	PPRNi Madon Centre	Faible	Retrait gonflement argiles	Zone 2				•	
88227	HAGNEVILLE-ET-RONCOURT		Très faible	Retrait gonflement argiles	Zone 1				•	
88228	HAILLAINVILLE		Faible		Zone 1					



















Annexe à l'arrêté n° 382/2021/DDT

Liste des communes à risques majeurs du département des Vosges

INSEE	COMMUNE	INONDATION	SEISME	MOUVEMENTS DE TERRAIN	RADON	RISQUE INDUSTRIEL	TMD ROUTE OU FERRE	TMD DESCENTE A FORTE DECLIVITE	TMD CANALISATION	BARRAGE
										
88229	HARCHECHAMP	PPRni Vair et Petit Vair	Très faible	Retrait gonflement argiles	Zone 1					
88230	HARDANCOURT		Faible	Retrait gonflement argiles	Zone 1					
88231	HAREVILLE	•	Faible	Retrait gonflement argiles	Zone 1				•	
88232	HARMONVILLE		Très faible	Retrait gonflement argiles	Zone 1		Route			
88233	HAROL	•	Modéré	Retrait gonflement argiles	Zone 1					
88236	LA HAYE		Modéré		Zone 1					
88237	HENNECOURT	•	Faible		Zone 1					
88238	HENZEZEL	•	Faible	Retrait gonflement argiles	Zone 1					
88239	HERGUGNEY	•	Très faible	Retrait gonflement argiles	Zone 1					
88240	HERPELMONT	PPRni Vologne	Modéré		Zone 3			•		
88241	HOUECOURT	PPRni Vair et Petit Vair	Très faible	Retrait gonflement argiles	Zone 1				•	
88242	HOUEVILLE	PPRni Vair et Petit Vair	Très faible	Retrait gonflement argiles	Zone 1					
88243	HOUSSERAS		Modéré	Retrait gonflement argiles	Zone 1					
88244	LA HOUSSIÈRE	•	Modéré		Zone 3					
88245	HURBACHE		Modéré		Zone 3					
88246	HYMONT	PPRni Madon Centre	Faible	Retrait gonflement argiles	Zone 1					
88247	IGNEY	PPRni Moselle Aval	Faible	Retrait gonflement argiles	Zone 1		Ferré			
88248	ISCHES	•	Faible	Retrait gonflement argiles	Zone 1					
88249	JAINVILLOTTE	•	Très faible	Retrait gonflement argiles	Zone 1					
88250	JARMENIL	PPRni Moselle Amont PPRni Vologne	Modéré		Zone 1					
88251	JEANMENIL	PPRni Mortagne	Modéré	Retrait gonflement argiles	Zone 1			•		
88252	JESONVILLE		Faible	Retrait gonflement argiles	Zone 1					
88253	JEUXEY	•	Modéré	Retrait gonflement argiles	Zone 1					
88254	JORXEY		Faible	Retrait gonflement argiles	Zone 1					
88255	JUBAINVILLE		Très faible	Retrait gonflement argiles	Zone 1					
88256	JUSSARUPT	PPRni Vologne	Modéré		Zone 1			•		
88257	JUVAINCOURT		Très faible	Retrait gonflement argiles	Zone 1	SEVESO seuil bas			•	
88258	LAMARCHE		Faible	Retrait gonflement argiles	Zone 1					
88259	LANDAVILLE		Très faible	Retrait gonflement argiles	Zone 1					
88260	LANGLEY	PPRni Moselle Aval	Faible	Retrait gonflement argiles	Zone 1		Ferré			
88261	LAVAL-SUR-VOLOGNE	PPRni Vologne	Modéré		Zone 3			•		
88262	LAVELINE-DEVANT-BRUYERES	PPRni Vologne	Modéré		Zone 3			•		
88263	LAVELINE-DU-HOUX	•	Modéré		Zone 3					
88264	LEGEVILLE-ET-BONFAYS	PPRni Madon Amont	Faible	Retrait gonflement argiles	Zone 1					
88265	LEMMECOURT	•	Très faible	Retrait gonflement argiles	Zone 1					
88266	LEPANGES-SUR-VOLOGNE	PPRni Vologne	Modéré		Zone 3			•		
88267	LERRAIN	PPRni Madon Amont	Faible	Retrait gonflement argiles	Zone 1					










Annexe à l'arrêté n° 382/2021/DDT

Liste des communes à risques majeurs du département des Vosges

INSEE	COMMUNE	INONDATION 	SEISME 	MOUVEMENTS DE TERRAIN 	RADON 	RISQUE INDUSTRIEL 	TMD ROUTE OU FERRE 	TMD DESCENTE A FORTE DECLIVITE 	TMD CANALISATION 	BARRAGE 
										
88268	LESSEUX	•	Modéré		Zone 1					
88269	LIEZEY		Modéré	Retrait gonflement argiles	Zone 3			•		
88270	LIFFOL-LE-GRAND	•	Très faible	Retrait gonflement argiles	Zone 1					
88271	LIGNEVILLE		Faible	Retrait gonflement argiles	Zone 1					
88272	LIRONCOURT	PPRNi Saône Amont	Faible	Retrait gonflement argiles	Zone 1					
88273	LONGCHAMP	•	Modéré	Retrait gonflement argiles	Zone 1					
88274	LONGCHAMP-SOUS-CHATENOIS	•	Très faible	Retrait gonflement argiles	Zone 1		Route		•	
88275	LUBINE	•	Modéré		Zone 3					
88276	LUSSE	•	Modéré		Zone 3					
88277	LUVIGNY	•	Modéré		Zone 3					
88278	MACONCOURT		Très faible	Retrait gonflement argiles	Zone 2				•	
88279	MADECOURT	•	Faible	Retrait gonflement argiles	Zone 1					
88280	MADEGNEY		Faible	Retrait gonflement argiles	Zone 1					
88281	MADONNE-ET-LAMEREY	•	Faible	Retrait gonflement argiles	Zone 1					
88283	MALAINCOURT	•	Très faible	Retrait gonflement argiles	Zone 1				•	
88284	MANDRAY	•	Modéré		Zone 1					
88285	MANDRES-SUR-VAIR	PPRNi Vair et Petit Vair	Très faible	Retrait gonflement argiles	Zone 1				•	
88286	MARAINVILLE-SUR-MADON	PPRNi Madon Aval	Très faible	Retrait gonflement argiles	Zone 1					
88287	MAREY		Faible	Retrait gonflement argiles	Zone 1					
88288	MARONCOURT	PPRNi Madon Centre	Faible	Retrait gonflement argiles	Zone 1				•	
88289	MARTIGNY-LES-BAINS	•	Très faible	Retrait gonflement argiles	Zone 2					
88290	MARTIGNY-LES-GERBONVAUX	•	Très faible	Retrait gonflement argiles	Zone 1		Ferré	•	•	
88291	MARTINVELLE	•	Faible	Retrait gonflement argiles	Zone 1				•	
88292	MATTAINCOURT	PPRNi Madon Centre	Faible	Retrait gonflement argiles	Zone 1					
88293	MAXEY-SUR-MEUSE	PPRNi Meuse	Très faible	Retrait gonflement argiles	Zone 1					
88294	MAZELEY	•	Faible	Retrait gonflement argiles	Zone 1					
88295	MAZIROT	PPRNi Madon Centre	Très faible	Retrait gonflement argiles	Zone 1					
88296	MEDONVILLE	•	Très faible	Retrait gonflement argiles	Zone 1					
88297	MEMENIL	•	Modéré	Retrait gonflement argiles	Zone 1					
88298	MENARMONT		Faible	Retrait gonflement argiles	Zone 1					
88299	MENIL-EN-XAINTOIS		Très faible	Retrait gonflement argiles	Zone 1				•	
88300	MENIL-DE-SENONES	•	Modéré		Zone 3					
88301	MENIL-SUR-BELVITTE	•	Faible	Retrait gonflement argiles	Zone 1			•		
88302	LE MENIL		Modéré	Retrait gonflement argiles	Zone 3					
88303	MIDREVAUX	•	Très faible	Retrait gonflement argiles	Zone 1					
88304	MIRECOURT	PPRNi Madon Centre	Très faible	Retrait gonflement argiles	Zone 1					










Annexe à l'arrêté n° 382/2021/DDT

Liste des communes à risques majeurs du département des Vosges

INSEE	COMMUNE	INONDATION 	SEISME 	MOUVEMENTS DE TERRAIN 	RADON 	RISQUE INDUSTRIEL 	TMD ROUTE OU FERRE 	TMD DESCENTE A FORTE DECLIVITE 	TMD CANALISATION 	BARRAGE 
88305	MONCEL-SUR-VAIR	PPRNi Vair et Petit Vair	Très faible	Retrait gonflement argiles	Zone 1		Ferré			
88306	LE MONT		Modéré		Zone 3					
88307	MONT-LES-LAMARCHE	•	Faible	Retrait gonflement argiles	Zone 1					
88308	MONT-LES-NEUFCHATEAU		Très faible	Retrait gonflement argiles	Zone 1			•		
88309	MONTHUREUX-LE-SEC	•	Faible	Retrait gonflement argiles	Zone 1				•	
88310	MONTHUREUX-SUR-SAONE	PPRNi Saône Amont	Faible	Retrait gonflement argiles	Zone 1				•	
88311	MONTMOTIER		Modéré	Retrait gonflement argiles	Zone 1					
88312	MORELMAISON	•	Très faible	Retrait gonflement argiles	Zone 1				•	
88313	MORIVILLE	•	Faible	Retrait gonflement argiles	Zone 1					
88314	MORIZECOURT	•	Faible	Retrait gonflement argiles	Zone 1					
88315	MORTAGNE		Modéré		Zone 2					
88316	MORVILLE		Très faible	Retrait gonflement argiles	Zone 1				•	
88317	MOUSSEY	•	Modéré		Zone 3					
88318	MOYEMONT	•	Faible	Retrait gonflement argiles	Zone 1					
88319	MOYENMOUTIER	PPRNi Meurthe	Modéré		Zone 3					•
88320	NAYEMONT-LES-FOSSES	•	Modéré		Zone 3					
88321	NEUFCHATEAU	PPRNi Meuse	Très faible	Retrait gonflement argiles	Zone 1		Ferré	•		
88322	LA NEUVEVILLE-DEVANT-LEPANGES	PPRNi Vologne	Modéré		Zone 3					
88324	LA NEUVEVILLE-SOUS-CHATENOIS	PPRNi Vair et Petit Vair	Très faible	Retrait gonflement argiles	Zone 1		Route		•	
88325	LA NEUVEVILLE-SOUS-MONTFORT		Faible	Retrait gonflement argiles	Zone 1				•	
88326	NEUVILLERS-SUR-FAVE	•	Modéré		Zone 3					
88327	NOMEXY	PPRNi Moselle Aval	Faible	Retrait gonflement argiles	Zone 1		Ferré			•
88328	NOMPATELIZE	PPRNi Meurthe	Modéré		Zone 3					
88330	NONVILLE	•	Faible	Retrait gonflement argiles	Zone 1				•	
88331	NONZEVILLE		Modéré	Retrait gonflement argiles	Zone 1					
88332	NORROY	PPRNi Vair et Petit Vair	Très faible	Retrait gonflement argiles	Zone 2					
88333	NOSSONCOURT		Faible	Retrait gonflement argiles	Zone 1					
88334	OELLEVILLE	•	Très faible	Retrait gonflement argiles	Zone 1				•	
88335	OFFROICOURT	•	Très faible	Retrait gonflement argiles	Zone 1					
88336	OLLAINVILLE		Très faible	Retrait gonflement argiles	Zone 1					
88338	ORTONCOURT		Faible		Zone 1					
88340	PADOUX		Modéré	Retrait gonflement argiles	Zone 1					
88341	PAIR-ET-GRANDRUPT	•	Modéré		Zone 3					
88342	PALLEGNEY	•	Faible		Zone 1					
88343	PAREY-SOUS-MONTFORT		Très faible	Retrait gonflement argiles	Zone 2				•	
88344	PARGNY-SOUS-MUREAU	•	Très faible	Retrait gonflement argiles	Zone 1					
88345	LA PETITE-FOSSE		Modéré		Zone 3					










Annexe à l'arrêté n° 382/2021/DDT

Liste des communes à risques majeurs du département des Vosges

INSEE	COMMUNE	INONDATION 	SEISME 	MOUVEMENTS DE TERRAIN 	RADON 	RISQUE INDUSTRIEL 	TMD ROUTE OU FERRE 	TMD DESCENTE A FORTE DECLIVITE 	TMD CANALISATION 	BARRAGE 
88346	LA PETITE-RAON	•	Modéré		Zone 3					
88347	PIERREFITTE		Faible	Retrait gonflement argiles	Zone 1					
88348	PIERREPONT-SUR-L'ARENTELE		Modéré	Retrait gonflement argiles	Zone 1					
88349	PLAINFAING	•	Modéré	Retrait gonflement argiles	Zone 3			•		
88350	PLEUVEZAIN	•	Très faible	Retrait gonflement argiles	Zone 2				•	
88351	PLOMBIERES-LES-BAINS	•	Modéré	Retrait gonflement argiles	Zone 3			•		
88352	POMPIERRE	PPRni prescrit	Très faible	Retrait gonflement argiles	Zone 1					
88353	PONT-LES-BONFAYS	PPRni Madon Amont	Faible	Retrait gonflement argiles	Zone 1					
88354	PONT-SUR-MADON	PPRni Madon Aval	Très faible	Retrait gonflement argiles	Zone 1					
88355	PORTIEUX	PPRni Moselle Aval	Faible	Retrait gonflement argiles	Zone 1		Ferré			
88356	LES POULIERES		Modéré		Zone 3					
88357	POUSSAY	PPRni Madon Centre	Très faible	Retrait gonflement argiles	Zone 1			•	•	
88358	POUXEUX	PPRni Moselle Amont	Modéré		Zone 1					
88359	PREY	PPRni Vologne	Modéré		Zone 3					
88360	PROVENCHERES-LES-DARNEY		Faible	Retrait gonflement argiles	Zone 1					
88361	PROVENCHERES-ET-COLROY	•	Modéré		Zone 3					
88362	LE PUID		Modéré		Zone 3					
88363	PUNEROT		Très faible	Retrait gonflement argiles	Zone 1		Ferré			
88364	PUZIEUX		Très faible	Retrait gonflement argiles	Zone 1				•	
88365	RACECOURT	•	Faible	Retrait gonflement argiles	Zone 1				•	
88366	RAINVILLE	•	Très faible	Retrait gonflement argiles	Zone 2		Route			
88367	RAMBERVILLERS	PPRni Mortagne	Faible	Retrait gonflement argiles	Zone 1			•		
88368	RAMECOURT		Très faible	Retrait gonflement argiles	Zone 1					
88369	RAMONCHAMP	PPRni Moselle Amont	Modéré		Zone 3					
88370	RANCOURT		Faible	Retrait gonflement argiles	Zone 1					
88371	RAON-AUX-BOIS	•	Modéré		Zone 3					
88372	RAON-L'ETAPE	PPRni Meurthe	Faible	PPR chute de bloc	Zone 3					•
88373	RAON-SUR-PLAINE	•	Modéré		Zone 3			•		
88374	RAPEY		Faible	Retrait gonflement argiles	Zone 1					
88375	RAVES	•	Modéré		Zone 1					
88376	REBEUVILLE	PPRni prescrit	Très faible	Retrait gonflement argiles	Zone 1					
88377	REGNEVELLE	•	Faible	Retrait gonflement argiles	Zone 1					
88378	REGNEY		Faible	Retrait gonflement argiles	Zone 1					
88379	REHAINCOURT	•	Faible	Retrait gonflement argiles	Zone 1					
88380	REHAUPAL	•	Modéré		Zone 3			•		
88381	RELANGES		Faible	Retrait gonflement argiles	Zone 1				•	



















Annexe à l'arrêté n° 382/2021/DDT

Liste des communes à risques majeurs du département des Vosges

INSEE	COMMUNE	INONDATION 	SEISME 	MOUVEMENTS DE TERRAIN 	RADON 	RISQUE INDUSTRIEL 	TMD ROUTE OU FERRE 	TMD DESCENTE A FORTE DECLIVITE 	TMD CANALISATION 	BARRAGE 
88382	REMICOURT		Très faible	Retrait gonflement argiles	Zone 1					
88383	REMIREMONT	PPRni Moselle Amont	Modéré		Zone 3			•		
88385	REMONCOURT	•	Faible	Retrait gonflement argiles	Zone 1					
88386	REMOMEIX	•	Modéré		Zone 3					
88387	REMOVILLE	PPRni Vair et Petit Vair	Très faible	Retrait gonflement argiles	Zone 2		Route			
88388	RENAUVOID		Modéré		Zone 1					
88389	REPEL		Très faible	Retrait gonflement argiles	Zone 1				•	
88390	ROBECOURT	PPRni prescrit	Très faible	Retrait gonflement argiles	Zone 1		Route		•	
88391	ROCHESSON	•	Modéré	Retrait gonflement argiles	Zone 3					
88393	ROLLAINVILLE	•	Très faible	Retrait gonflement argiles	Zone 1					
88394	ROMAIN-AUX-BOIS	•	Très faible	Retrait gonflement argiles	Zone 1					
88395	ROMONT	PPRni Mortagne	Faible	Retrait gonflement argiles	Zone 1			•		
88398	LES ROUGES-EAUX		Modéré		Zone 1					
88399	LE ROULIER		Modéré		Zone 1					
88400	ROUVRES-EN-XAINTOIS		Très faible	Retrait gonflement argiles	Zone 1				•	
88401	ROUVRES-LA-CHETIVE		Très faible	Retrait gonflement argiles	Zone 1					
88402	ROVILLE-AUX-CHENES	PPRni Mortagne	Faible	Retrait gonflement argiles	Zone 1					
88403	ROZEROTTE	•	Faible	Retrait gonflement argiles	Zone 1					
88404	ROZIERES-SUR-MOUZON	PPRni prescrit	Très faible	Retrait gonflement argiles	Zone 1					
88406	RUGNEY		Faible	Retrait gonflement argiles	Zone 1				•	
88407	RUPPES	•	Très faible	Retrait gonflement argiles	Zone 1		Ferré		•	
88408	RUPT-SUR-MOSELLE	PPRni Moselle Amont	Modéré	Retrait gonflement argiles	Zone 3			•		
88409	SAINT-AME	PPRni Moselotte	Modéré		Zone 3					
88410	SAINTE-BARBE		Faible	Retrait gonflement argiles	Zone 1					
88411	SAINT-BASLEMONT	•	Faible	Retrait gonflement argiles	Zone 1					
88412	SAINT-BENOIT-LA-CHIPOTTE		Faible	Retrait gonflement argiles	Zone 1					
88413	SAINT-DIE-DES-VOSGES	PPRni Meurthe	Modéré		Zone 3					
88415	SAINT-ETIENNE-LES-REMIREMONT	PPRni Moselle Amont	Modéré	Retrait gonflement argiles	Zone 3					
88416	SAINT-GENEST		Faible	Retrait gonflement argiles	Zone 1					
88417	SAINT-GORGON	PPRni Mortagne	Modéré	Retrait gonflement argiles	Zone 1					
88418	SAINTE-HELENE	PPRni Mortagne	Modéré	Retrait gonflement argiles	Zone 2					
88419	SAINT-JEAN-D'ORMONT		Modéré		Zone 3					
88421	SAINT-JULIEN	PPRni Saône Amont	Faible	Retrait gonflement argiles	Zone 1					
88423	SAINT-LEONARD	PPRni Meurthe	Modéré		Zone 3					
88424	SAINTE-MARGUERITE	PPRni Meurthe	Modéré		Zone 3					
88425	SAINT-AURICE-SUR-MORTAGNE	PPRni Mortagne	Faible	Retrait gonflement argiles	Zone 1					










Annexe à l'arrêté n° 382/2021/DDT

Liste des communes à risques majeurs du département des Vosges

INSEE	COMMUNE	INONDATION 	SEISME 	MOUVEMENTS DE TERRAIN 	RADON 	RISQUE INDUSTRIEL 	TMD ROUTE OU FERRE 	TMD DESCENTE A FORTE DECLIVITE 	TMD CANALISATION 	BARRAGE 
										
88426	SAINT-MAURICE-SUR-MOSELLE	PPRni Moselle Amont	Modéré	Retrait gonflement argiles	Zone 3			•		
88427	SAINT-MENGE		Très faible	Retrait gonflement argiles	Zone 2				•	
88428	SAINT-MICHEL-SUR-MEURTHE	PPRni Meurthe	Modéré		Zone 3					
88429	SAINT-NABORD	PPRni Moselle Amont	Modéré	Retrait gonflement argiles	Zone 3					
88430	SAINT-OUEN-LES-PAREY		Très faible	Retrait gonflement argiles	Zone 1		Route		•	
88431	SAINT-PAUL	•	Très faible	Retrait gonflement argiles	Zone 2					
88432	SAINT-PIERREMONT	•	Faible	Retrait gonflement argiles	Zone 1					
88433	SAINT-PRANCHER		Très faible	Retrait gonflement argiles	Zone 1				•	
88434	SAINT-REMIMONT	PPRni Vair et Petit Vair	Très faible	Retrait gonflement argiles	Zone 1				•	
88435	SAINT-REMY		Modéré	Retrait gonflement argiles	Zone 3					
88436	SAINT-STAIL		Modéré		Zone 3					
88437	SAINT-VALLIER		Faible	Retrait gonflement argiles	Zone 1					
88438	LA SALLE		Modéré	Retrait gonflement argiles	Zone 3			•		
88439	SANCHEY	•	Modéré	Retrait gonflement argiles	Zone 1					•
88440	SANDAUCOURT	•	Très faible	Retrait gonflement argiles	Zone 1		Route		•	
88441	SANS-VALLOIS		Faible	Retrait gonflement argiles	Zone 1					
88442	SAPUIS		Modéré	Retrait gonflement argiles	Zone 3					
88443	SARTES	PPRni prescrit	Très faible	Retrait gonflement argiles	Zone 1					
88444	LE SAULCY		Modéré		Zone 3					
88445	SAULCY-SUR-MEURTHE	PPRni Meurthe	Modéré		Zone 3					
88446	SAULXURES-LES-BULGNEVILLE		Très faible	Retrait gonflement argiles	Zone 1		Route		•	
88447	SAULXURES-SUR-MOSELLOTTE	PPRni Moselotte	Modéré	Retrait gonflement argiles	Zone 3					•
88448	SAUVILLE	•	Très faible	Retrait gonflement argiles	Zone 1		Route		•	
88449	SAVIGNY	•	Très faible	Retrait gonflement argiles	Zone 1				•	
88450	SENAIDE		Faible	Retrait gonflement argiles	Zone 1					
88451	SENONES	•	Modéré		Zone 3					
88452	SENONGES	•	Faible	Retrait gonflement argiles	Zone 1				•	
88453	SERAUMONT		Très faible		Zone 1					
88454	SERCOEUR	•	Modéré	Retrait gonflement argiles	Zone 1					
88455	SERECOURT	•	Faible	Retrait gonflement argiles	Zone 1					
88456	SEROCOURT	•	Faible	Retrait gonflement argiles	Zone 1					
88457	SIONNE	•	Très faible	Retrait gonflement argiles	Zone 1					
88458	SOCOURT	PPRni Moselle Aval	Très faible	Retrait gonflement argiles	Zone 1				•	
88459	SONCOURT	•	Très faible	Retrait gonflement argiles	Zone 2				•	
88460	SOULOSSE-SOUS-SAINT-ELOPHE	PPRni Vair et Petit Vair	Très faible	Retrait gonflement argiles	Zone 1		Ferré	•		
88461	SURIAUVILLE		Très faible	Retrait gonflement argiles	Zone 2					

Annexe à l'arrêté n° 382/2021/DDT

Liste des communes à risques majeurs du département des Vosges

INSEE	COMMUNE	INONDATION	SEISME	MOUVEMENTS DE TERRAIN	RADON	RISQUE INDUSTRIEL	TMD ROUTE OU FERRE	TMD DESCENTE A FORTE DECLIVITE	TMD CANALISATION	BARRAGE
										
88462	LE SYNDICAT	PPRNi Moselotte	Modéré		Zone 3					
88463	TAINTRUX	•	Modéré		Zone 3					
88464	TENDON	•	Modéré	Retrait gonflement argiles	Zone 1					
88466	THEY-SOUS-MONTFORT	•	Très faible		Zone 1				•	
88467	THIEFOSSÉ	PPRNi Moselotte	Modéré	Retrait gonflement argiles	Zone 3					
88468	LE THILLOT	PPRNi Moselle Amont	Modéré		Zone 3			•		
88469	THIRAUCCOURT		Très faible	Retrait gonflement argiles	Zone 1					
88470	LE THOLY		Modéré	Retrait gonflement argiles	Zone 3					
88471	LES THONS	PPRNi Saône Amont	Faible	Retrait gonflement argiles	Zone 1					
88472	THUILLIÈRES		Faible	Retrait gonflement argiles	Zone 1					
88473	TIGNECOURT	•	Faible	Retrait gonflement argiles	Zone 1					
88474	TILLEUX	•	Très faible	Retrait gonflement argiles	Zone 1					
88475	TOLLAINCOURT	PPRNi prescrit	Très faible	Retrait gonflement argiles	Zone 1					
88476	TOTAINVILLE		Très faible	Retrait gonflement argiles	Zone 1					
88477	TRAMPOT		Très faible		Zone 1					
88478	TRANQUEVILLE-GRAUX	•	Très faible	Retrait gonflement argiles	Zone 1		Route		•	
88479	TREMONZEY		Modéré	Retrait gonflement argiles	Zone 1					
88480	UBEXY		Faible	Retrait gonflement argiles	Zone 1					
88481	URIMENIL		Modéré		Zone 1					
88482	URVILLE		Très faible	Retrait gonflement argiles	Zone 1		Route		•	
88483	UXEGNEY	•	Modéré	Retrait gonflement argiles	Zone 1					•
88484	UZEMAIN		Modéré		Zone 1					
88485	LA VACHERESSE-ET-LA-ROUILLIE	•	Très faible	Retrait gonflement argiles	Zone 1					
88486	VAGNEY	PPRNi Moselotte	Modéré		Zone 3					
88487	LE-VAL-D'AJOL	PPRNi Combeauté	Modéré	Retrait gonflement argiles	Zone 3					
88488	VALFROICOURT	•	Faible	Retrait gonflement argiles	Zone 1				•	
88489	VALLEROY-AUX-SAULES	PPRNi Madon Centre	Faible	Retrait gonflement argiles	Zone 1					
88490	VALLEROY-LE-SEC		Faible	Retrait gonflement argiles	Zone 1					
88491	LES VALLOIS	PPRNi Madon Amont	Faible	Retrait gonflement argiles	Zone 1					
88492	LE VALTIN	•	Modéré	Retrait gonflement argiles	Zone 3					
88493	VARMONZEY	•	Faible	Retrait gonflement argiles	Zone 1					
88494	VAUBEXY	•	Faible	Retrait gonflement argiles	Zone 1					
88495	VAUDEVILLE		Modéré	Retrait gonflement argiles	Zone 1					
88496	VAUDONCOURT		Très faible	Retrait gonflement argiles	Zone 1		Route		•	
88497	VAXONCOURT	PPRNi Moselle Aval	Faible	Retrait gonflement argiles	Zone 1		Ferré			
88498	VECOUX	PPRNi Moselle Amont	Modéré	Retrait gonflement argiles	Zone 3					

Annexe à l'arrêté n° 382/2021/DDT

Liste des communes à risques majeurs du département des Vosges

INSEE	COMMUNE	INONDATION 	SEISME 	MOUVEMENTS DE TERRAIN 	RADON 	RISQUE INDUSTRIEL 	TMD ROUTE OU FERRE 	TMD DESCENTE A FORTE DECLIVITE 	TMD CANALISATION 	BARRAGE 
88499	VELOTTE-ET-TATIGNECOURT	PPRni Madon Centre	Faible	Retrait gonflement argiles	Zone 1				•	
88500	VENTRON	•	Modéré	Retrait gonflement argiles	Zone 3			•		
88501	LE VERMONT		Modéré		Zone 3					
88502	VERVEZELLE		Modéré		Zone 3					
88503	VEXAINCOURT	•	Modéré		Zone 1					
88504	VICHEREY		Très faible	Retrait gonflement argiles	Zone 2				•	
88505	VIENVILLE		Modéré		Zone 3					
88506	VIEUX MOULIN	•	Modéré		Zone 3					
88507	VILLERS		Faible	Retrait gonflement argiles	Zone 1				•	
88508	VILLE-SUR-ILLON	•	Faible	Retrait gonflement argiles	Zone 1					
88509	VILLONCOURT	•	Modéré		Zone 1					
88510	VILLOTTE	•	Très faible	Retrait gonflement argiles	Zone 1					
88511	VILLOUXEL		Très faible	Retrait gonflement argiles	Zone 1					
88512	VIMENIL		Modéré	Retrait gonflement argiles	Zone 1					
88513	VINCEY	PPRni Moselle Aval	Faible	Retrait gonflement argiles	Zone 1		Ferré			
88514	VIOCOURT	PPRni Vair et Petit Vair	Très faible	Retrait gonflement argiles	Zone 2		Route			
88515	VIOMENIL	•	Faible	Retrait gonflement argiles	Zone 1					
88516	VITTEL	PPRni Vair et Petit Vair	Très faible	Retrait gonflement argiles	Zone 1			•		
88517	VIVIERS-LE-GRAS	•	Faible	Retrait gonflement argiles	Zone 1					
88518	VIVIERS-LES-OFFROICOURT		Très faible	Retrait gonflement argiles	Zone 1					
88519	LA VOIVRE	PPRni Meurthe	Modéré		Zone 3					
88520	LES VOIVRES		Modéré		Zone 1					
88521	VOMECOURT		Faible		Zone 1					
88522	VOMECOURT-SUR-MADON	PPRni Madon Aval	Très faible	Retrait gonflement argiles	Zone 1				•	
88523	VOUXEY	PPRni Vair et Petit Vair	Très faible	Retrait gonflement argiles	Zone 2					
88524	VRECOURT	PPRni prescrit	Très faible	Retrait gonflement argiles	Zone 1		Route		•	
88525	VROVILLE	PPRni Madon Centre	Faible	Retrait gonflement argiles	Zone 1				•	
88526	WISEMBACH		Modéré		Zone 3					
88527	XAFFEVILLERS	PPRni Mortagne	Faible	Retrait gonflement argiles	Zone 1					
88528	XAMONTARUPT		Modéré		Zone 1					
88529	XARONVAL	PPRni Madon Aval	Très faible	Retrait gonflement argiles	Zone 1				•	
88530	XERTIGNY		Modéré		Zone 3					
88531	XONRUPT-LONGEMER	PPRni Vologne	Modéré	Retrait gonflement argiles	Zone 3			•		
88532	ZINCOURT		Faible		Zone 1					